
















Legende

-  Gewinnungsanlagen
- Trinkwasserschutzzonen**
-  TWSZ II
- Einleitestellen**
-  Einleitestelle wegfallend
- Bauwerke**
-  Pumpwerk geplant
- Abwasserleitungen**
-  Schmutzwasser, vorhanden
-  Schmutzwasser, geplant
-  Mischwasser, vorhanden
- angestrebte Abwasserentsorgung**
-  Flächen mit geplanten Anschluss bis 2030
-  <200 Einwohner, dauerhaft dezentral, nicht Stand der Technik
-  bestehende abflusslose Grube in Gärten u.ä.
-  Gärten, Kleingartenanlagen, Campingplätze u. ä.
- Gewässer**
-  Fließgewässer
-  Stehendes Gewässer
-  Grenze Verband
-  Gemeindegrenze
-  Ortsteilgrenze

Braunsdorf

Braunsdorf 90EW+14EGW und
Dittrichshütte 211EW+54EGW
nach Oberwibach

80 EW
2025

Dittrichshütte

121 EW
2028

Zweckverband Wasserversorgung und
Abwasserbeseitigung für Städte und Gemeinden des
Landkreises Saalfeld-Rudolstadt
Remschützer Straße 50
07318 Saalfeld



Abwasserbeseitigungskonzept

| | | | | |
|---------------------|---------|--------------|----------|---------------------|
| geodätisches Datum: | ETRS 89 | Maßstab: | 1:5.000 | Übersichtsplan |
| Bl.Nr. | 1 | Aufgestellt: | Mai 2021 | Ort: Dittrichshütte |